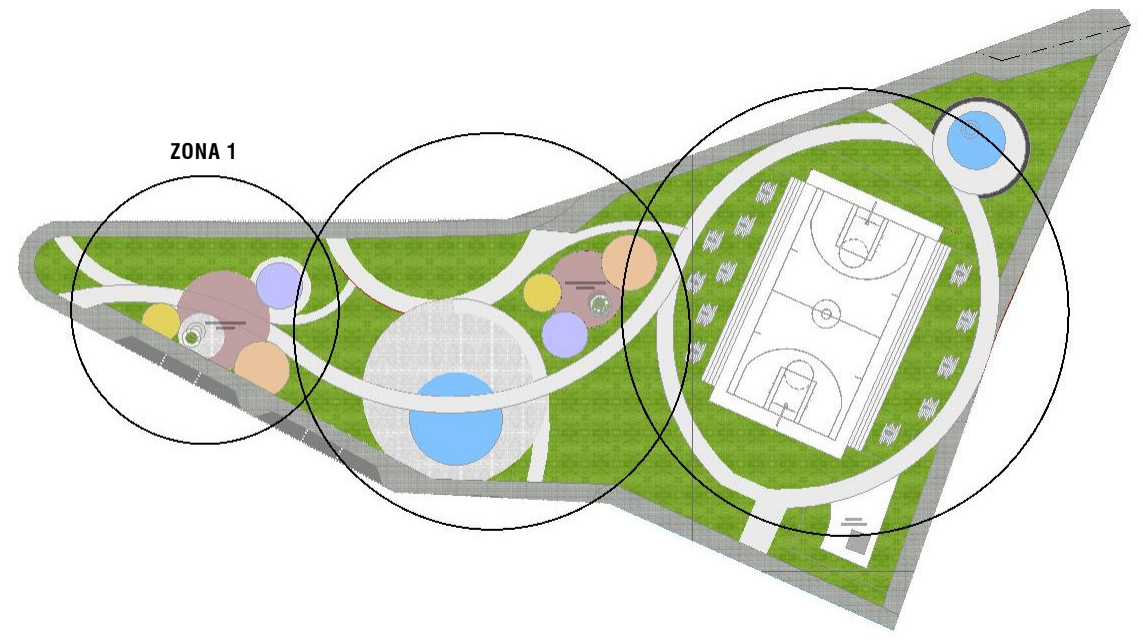
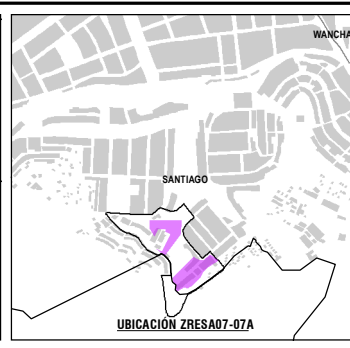
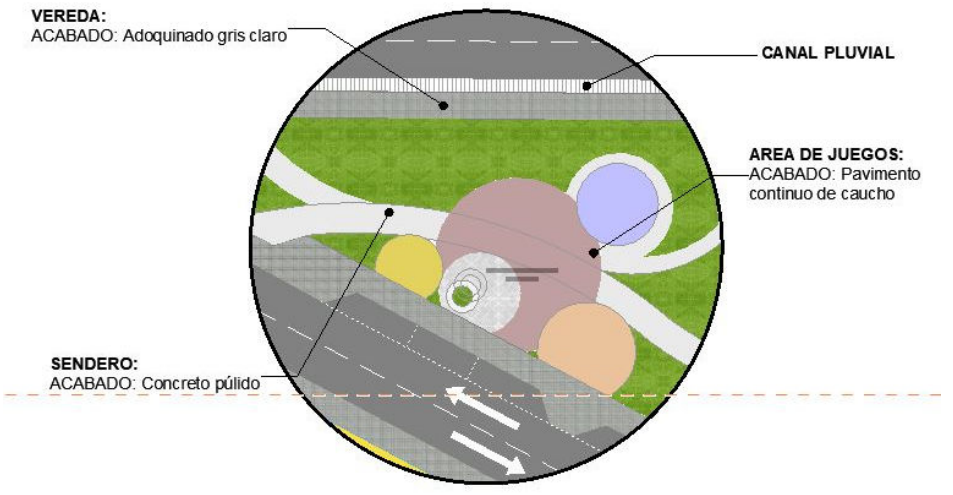


01 ZONA DE RECREACIÓN PÚBLICA (ZRP1)

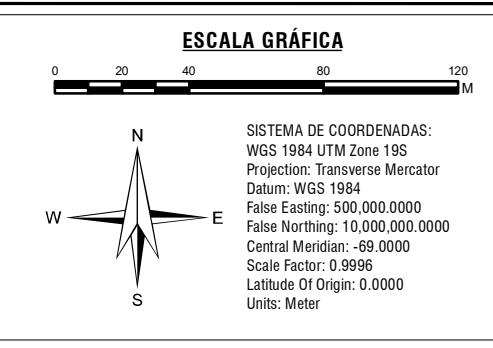


ZONA 1
ÁREA RECREATIVA INFANTIL



LEYENDA

ZONA DE REGLAMENTACIÓN ESPECIAL	INFRAESTRUCTURA EXISTENTE	EQUIPAMIENTO URBANO Y ESPACIOS PÚBLICOS
ÁMBITO DE ESTUDIO	PONTÓN	EQUIPAMIENTO URBANO
AGRUPACIONES URBANAS	CANAL / CUNETAS	ÁREAS VERDES
ÁREAS DE APORTE	PROPUESTAS ESTRUCTURALES	ZONA DE PROTECCIÓN
ZRE SA ARAHUAY	MURO GAVIÓN	VÍAS
MANZANAS ENTORNO URBANO	MURO GAVIÓN ENCAUZAMIENTO	LÍMITE DE MANZANAS
ZONA DE PROTECCIÓN AMBIENTAL	CANAL CONCRETO ARMADO	ESCALINATAS / VEREDAS
BORDE URBANO	CANAL DE AGUAS PLUVIALES	
CURVAS DE NIVEL		
RED HIDRICA		



MUNICIPALIDAD PROVINCIAL DE CUSCO		GERENCIA DE DESARROLLO URBANO Y RURAL			
PLAN ESPECIFICO ZRESA07-07A					
PROYECTO: "MEJORAMIENTO Y RECUPERACIÓN DE LAS CONDICIONES DE HABITABILIDAD URBANA EN 41 ZONAS DE REGLAMENTACIÓN ESPECIAL DE LA PROVINCIA DE CUSCO"					
MAPA: EQUIPAMIENTO URBANO Y ESPACIOS PÚBLICOS					
AGROPACIONES: APV. FIGUS DE SAN JOSÉ, APV. PEQUEÑOS PROPIETARIOS VILLA ARAHUAY, APV. GENERACIÓN 2000, Y/O SECTOR: APV. JESUS DE NAZARETH, P.J. ARAHUAY Y P.J. PRIMERO DE ENERO - QUEBRADA ARAHUAY-VIA EL PERÚ					
FUENTE: - INDI - POM CUSCO - SGGTP - PDI CUSCO - SGGTP - LEVANTAMIENTO TOPOGRAFICO 41 ZRE - FICHA TÉCNICA 41 ZRE - HABILITACIONES URBANAS		UBICACIÓN: DIPARTAMENTO: CUSCO PROVINCIA: CUSCO DISTRITO: SANTIAGO		ELABORADO POR: EQUIPO TÉCNICO PM41ZRE	
		LOS LÍMITES DISTRITALES SON REFERENCIALES		ESCALA: 1:2,250 JULIO - 2022	
MP-FC 04A					